

 **Wanderung**

Birkenau: Götzenstein-Panoramawanderung - Schöne Aussichten und geheimnisvolle Gesteine



Gütesiegel	STANDARD	Länge	15,6 km	Schwierigkeit	mittel
Bewertungen	☆☆☆☆☆ (0)	Höhenmeter	▲ 601 m	Kondition	☆☆☆☆☆
Erlebnis	☆☆☆☆☆		▼ 604 m	Technik	☆☆☆☆☆
Landschaft	☆☆☆☆☆	Dauer	3:53 h		

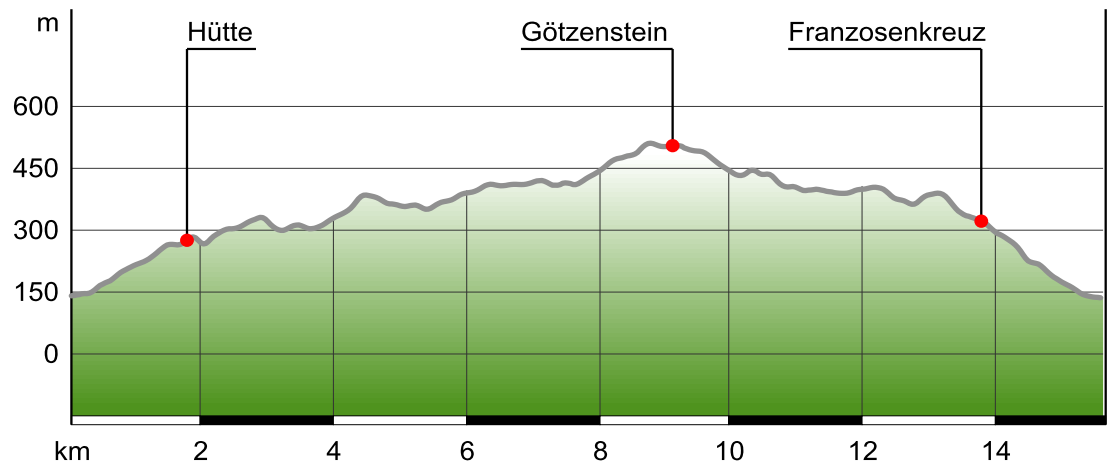
Empfohlene Jahreszeiten J F M A M J J A S O N D



Kartengrundlagen: ALPSTEIN Tourismus GmbH & Co.KG, Deutschland; Geoinformationen © Vermessungsverwaltungen der Bundesländer und BKG (www.bkg.bund.de), Österreich; © 1996-2012 NAVTEQ. All rights reserved., Italien: © 1994-2012 NAVTEQ. All rights reserved., Schweiz: Geodata © swisstopo (5704002735)

Birkenau: Götzenstein-Panoramawanderung - Schöne Aussichten und geheimnisvolle Gesteine

Wegeart



Beschreibung

Kurzbeschreibung

Abwechslungsreiche Rundwanderung mit schönen Panoramablicken durch lichten Mischwald und über offene Höhen von Birkenau bis Löhrbach.

Ausgezeichnet mit dem Qualitätssiegel des Odenwaldklubs "Wanderbarer Odenwald".

Beschreibung

Hügel und Täler wechseln sich ab. Von den Höhen des Waldrands bieten sich viele schöne Aussichten. Die Entdeckung der Kultur- und Naturdenkmäler wie Schloss und Schlosspark Birkenau, Götzenstein und Franzosenkreuz machen diese Tour spannend. Vom Schubertstein, im Laubwald gelegen, genießen Sie den weiten Blick über Birkenau ins Weschnitztal.

Startpunkt der Tour

Bahnhof Birkenau (Weschnitztalbahn),
Bahnhofstraße, 69488 Birkenau

Wegbeschreibung

Vom Bahnhof der Weschnitztalbahn in Birkenau kommend, gehen Sie auf der Kallstädtertalstraße in südliche Richtung. An der Lindenstraße biegen Sie rechts ein, folgen der Straße bis zum Ende, überqueren den Frankfurter Weg und erreichen auf der linken Seite den Eichhöhenweg, einen Feld- und Wiesenweg. Dieser macht bald schon einen scharfen Linksknick und führt über die Eichhöhe auf den Wald zu. Etwa 150 Meter nach Eintauchen in den Wald kommt eine langgezogene S-Kurve. In 400

Metern gelangen Sie zum Schubertstein. Bald darauf verlassen Sie den Wald wieder. Der Weg führt nun ca. 600 Meter am Ortsrand von Buchklingen entlang. Wieder im Wald, umrunden Sie den Steinkopf und gehen zum Wanderparkplatz „Am Schütze-Kreuz“ hinab. Durch offene Landschaft geht es alsbald den Reichelsberg hinauf. Mit Löhrbach im Blick, wandern Sie weiter gen Osten. Überqueren Sie die L 3408 und biegen nach etwa 700 Metern links ab. Jetzt führt der Weg über Wiesen und Felder nach Norden auf den höchsten Berg dieser Tour zu. Nach Bestaunen des Naturdenkmals Götzenstein geht es zunächst wieder bergab. Auf der Anhöhe von Schnorrenbach genießen Sie den weiten Blick zum Skilift, ins Weschnitztal mit dem Krehberg, der Neunkirchener Höhe und auf Lindenfels. Sie umrunden den Kesselbusch, halten sich am Waldrand bis zum Stenges, bleiben dann ein weiteres Stück am Waldrand, durchqueren knapp 400 Meter Wald „Im Busch“, passieren eine Schutzhütte mit schönem Ausblick und erreichen dann auf der anderen Seite das Kulturdenkmal Franzosenkreuz. Genießen Sie noch einmal einen Kilometer lang die Waldluft, bevor Sie dann oberhalb von Birkenau die ersten Häuser erblicken.

Am Ende der Wanderung lohnt ein Abstecher zum Schloss Birkenau mit seinem idyllischen Schlosspark.

- Wir danken dem Odenwaldklub e.V. für die Konzipierung dieses Wanderweges. –

Karte/Karten

Hessisches Landesamt für Bodenmanagement und

Wanderung

Birkenau: Götzenstein-Panoramawanderung - Schöne Aussichten und geheimnisvolle Gesteine

Geoinformation/Geo-Naturpark Bergstraße-Odenwald e.V. (Hrsg.): Topographische Freizeitkarte Nr.8, Maßstab 1:20.000. (Weg wird erst in der Neuauflage in die Karte aufgenommen.)

Anfahrt

Von Darmstadt kommend ca. 36 km auf A5 Richtung Basel. Am Autobahnkreuz Weinheim die Autobahn Richtung Weinheim verlassen. Der Bundesstraße 38 Richtung Fürth ca. 7 km folgen. Ankunft in Birkenau.

Parken

Parkplätze am Bahnhof Birkenau (Weschnitzalbahn), Bahnhofstraße, 69488 Birkenau

Öffentliche Verkehrsmittel

Von Darmstadt Hauptbahnhof mit dem Zug (IC oder RB) bis Weinheim, ab Weinheim mit RB 28323 bis Birkenau.



Auskunft: [VRN](#), [Deutsche Bahn](#)

Eigenschaften



	Rundtour		geologische Highlights mit Einkehrmöglichkeit
	kulturell / historisch		

Interessante Punkte

Schloss Birkenau

 **Hauptstr. 72**
69488 Birkenau
 (0)6201 39 57-0 www.schloss-birkenau.de

Schlosspark Birkenau

 **Hauptstr. 72**
69488 Birkenau
 (0)6201 39 57-0 www.schloss-birkenau.de

Altes Rathaus

Obergasse 13
69488 Birkenau

Hütte

im Wald, südlich von Birkenau
69488 Birkenau

Naturpark-Parkplatz "Am Schütze-Kreuz"

an der Buchklinger Straße
69488 Birkenau

Götzenstein

im Wald bei
69488 Birkenau-Löhrbach

Franzosenkreuz

im Wald, östlich von Birkenau
69488 Birkenau

Weschnitzbrücke

Brückenstraße
69488^ Birkenau

Autor und Quelle

Autor	Stephanie Herbener
erstellt	25.01.2012
geändert	14.05.2013
Quelle	Odenwald Tourismus GmbH



Bilder



Birkenau: Panoramaweg Götzenstein
Autor Hans Plößer
Quelle Hans Plößer

Birkenau: Götzenstein-Panoramawanderung - Schöne Aussichten und geheimnisvolle Gesteine



Altes Rathaus Birkenau
Autor Hans Plößer
Quelle Hans Plößer



Birkenau: Panoramaweg Götzenstein
Autor Hans Plößer
Quelle Hans Plößer



Weschnitzbrücke in Birkenau
Autor Hans Plößer
Quelle Hans Plößer



Birkenau: Panoramaweg Götzenstein
Autor Hans Plößer
Quelle Hans Plößer



Birkenau: Panoramaweg Götzenstein
Autor Hans Plößer
Quelle Hans Plößer



Birkenau: Panoramaweg Götzenstein
Autor Hans Plößer
Quelle Hans Plößer

Birkenau: Götzenstein-Panoramawanderung - Schöne Aussichten und geheimnisvolle Gesteine



Götzenstein
Autor Hans Plöber
Quelle Hans Plöber



Franzosenkreuz
Autor Hans Plöber
Quelle Hans Plöber




Birkenau: Panoramaweg Götzenstein
Autor Hans Plöber
Quelle Hans Plöber



Birkenau: Panoramaweg Götzenstein
Autor Hans Plöber
Quelle Hans Plöber



Birkenau: Panoramaweg Götzenstein
Autor Hans Plöber
Quelle Hans Plöber



Birkenau: Götzenstein-Panoramawanderung - Schöne Aussichten und geheimnisvolle Gesteine

Markierungszeichen B 9
Autor Odenwaldklub e.V.
Quelle Odenwaldklub e.V.



Qualitätsweg Wanderbarer Odenwald
Autor Odenwaldklub e.V.
Quelle Odenwaldklub e.V.