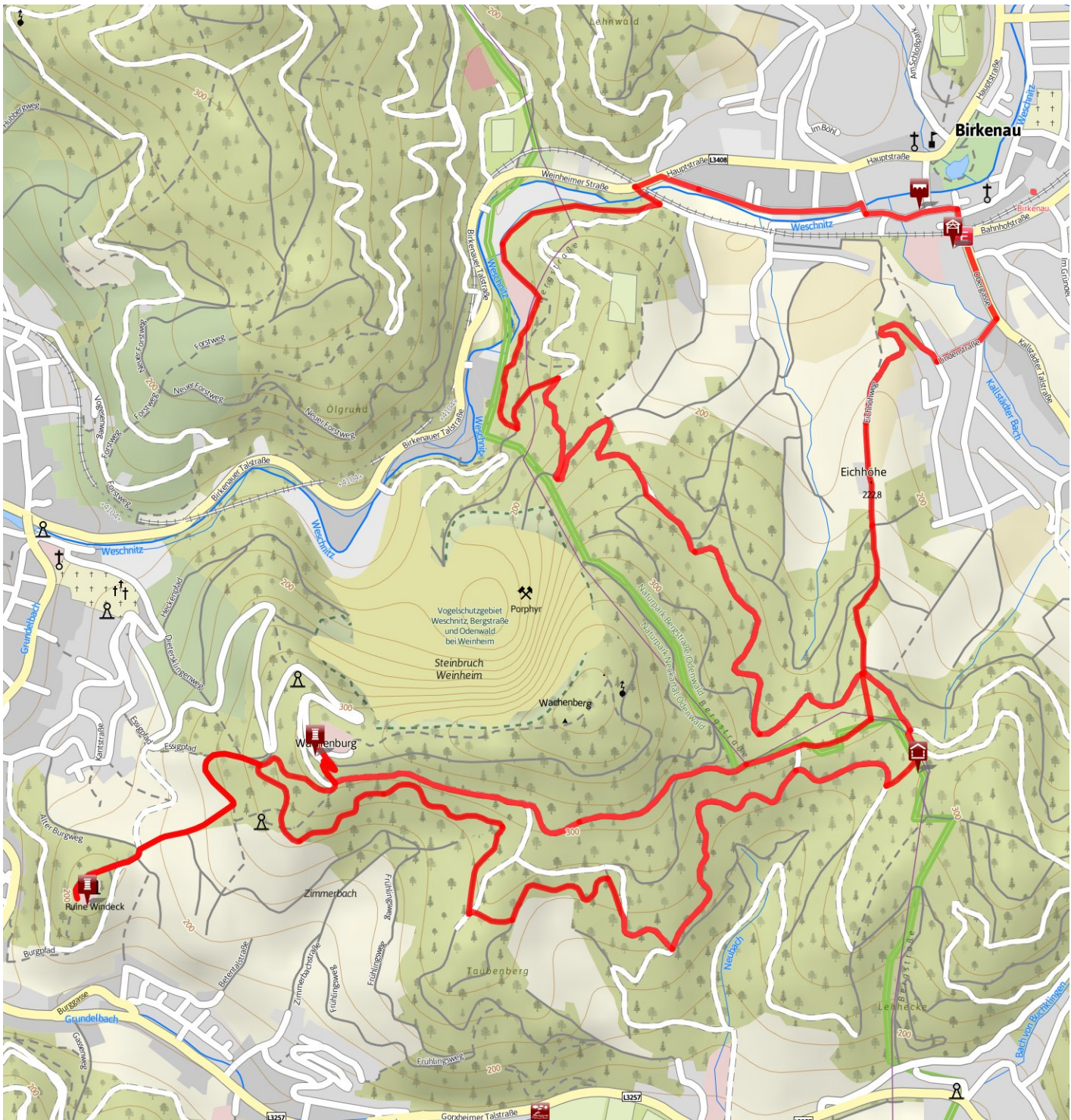


Birkenau: Zwei-Burgen-Weg - Kultur und Natur erwandern



| | | | | | |
|--------------------|-----------|-------------------|---------|----------------------|---------------|
| Gütesiegel | STANDARD | Länge | 12,1 km | Schwierigkeit | mittel |
| Bewertungen | ☆☆☆☆☆ (0) | Höhenmeter | ▲ 542 m | Kondition | ☆☆☆☆☆ |
| Erlebnis | ☆☆☆☆☆ | | ▼ 542 m | Technik | ☆☆☆☆☆ |
| Landschaft | ☆☆☆☆☆ | Dauer | 4:00 h | | |

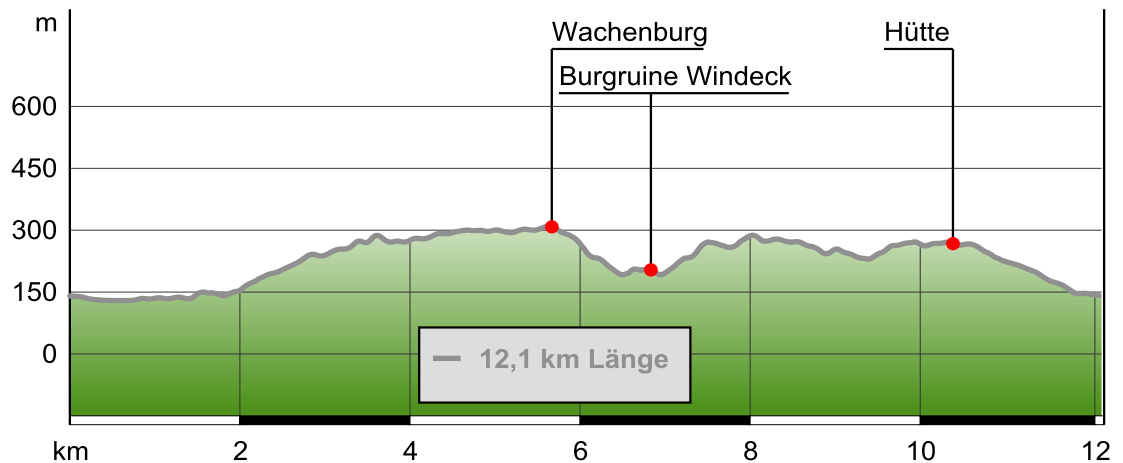
Empfohlene Jahreszeiten J F M A M J J A S O N D



Kartengrundlagen: ALPSTEIN Tourismus GmbH & Co.KG, Deutschland; Geoinformationen © Vermessungsverwaltungen der Bundesländer und BKG (www.bkg.bund.de), Österreich; © 1996-2012 NAVTEQ. All rights reserved., Italien: © 1994-2012 NAVTEQ. All rights reserved., Schweiz: Geodata © swisstopo (5704002735)

Birkenau: Zwei-Burgen-Weg - Kultur und Natur erwandern

Wegeart



Beschreibung

Kurzbeschreibung

Schöne Rundwanderung hauptsächlich durch Mischwald mit Besichtigung der Burgruine Windeck und der Wachenburg als Höhepunkte.

Ausgezeichnet mit dem Qualitätssiegel des Odenwaldklubs "Wanderbarer Odenwald".

Beschreibung

Diese angenehme Wanderung steht im Zeichen des Waldes und führt weitgehend um den Wachenberg herum. Nur am Anfang und am Ende der Tour geht es durch offene Landschaft und den Ort Birkenau. In Birkenau darf ein Blick auf das spätbarocke Schloss nicht fehlen. Im mittleren Teil der Wanderung lädt die Wachenburg zur Einkehr ein. Sie ist die jüngste Burg der Bergstraße und bietet dem Wanderer einen weiten Panoramablick. Höhepunkt der Runde bildet die nur als Ruine erhaltene Burg Windeck. Sie ist ein beliebtes Ausflugsziel und bietet ebenfalls Einkehrmöglichkeit und einen herrlichen Blick über Weinheim und die Rheinebene.

Startpunkt der Tour

Bahnhof Birkenau (Weschnitztalbahn),
Bahnhofstraße, 69488 Birkenau

Wegbeschreibung

Vom Bahnhof in Birkenau überqueren Sie die Gleise, folgen ein Stück links der Untergasse, um dann bei nächster Gelegenheit rechts die Weschnitzbrücke zu passieren. Gehen Sie bis zur Hauptstraße mit dem

Verlauf des Flüsschens. Dort biegen Sie links ab, überqueren ein weiteres Mal die Weschnitz und die Bahngleise, um alsbald den Wald zu erreichen. Kurz vor der Carlebach Mühle macht der Weg eine Linksschleife und führt tiefer in den Wald hinein. Nach etwa 2 Kilometern öffnet sich der Wald.

Sie blicken auf die im Tal liegende südliche Wohnsiedlung von Birkenau hinunter und biegen gleich rechts ab - wieder in den Wald hinein. Anderthalb Kilometer weiter lädt die Wachenburg zur ersten Einkehr. Genießen Sie den Panoramablick und gehen dann weiter zum äußersten Punkt der Tour: der Burgruine Windeck. Der Rückweg verläuft bis kurz vor der Wachenburg parallel zum Hinweg, bis die Route rechts herum weiter geht. Der Weg schlängelt sich nun etwa 3 Kilometer weiter durch den Wald bis zur Schutzhütte. Hier lohnt es sich, eine Rast einzulegen, um sich für den restlichen Weg über die offene Eichhöhe zu wappnen.

Die Sicht auf die Wohnstraße „Am Burggraben“ kündigt das baldige Erreichen des Ziels in Birkenau an.

- Wir danken dem Odenwaldklub e.V. für die Konzipierung dieses Wanderweges. –

Karte/Karten

Hessisches Landesamt für Bodenmanagement und Geoinformation/Geo-Naturpark Bergstraße-Odenwald e.V. (Hrsg.): Topographische Freizeitkarte Nr.8, Maßstab 1:20.000. (Weg wird erst in der

Birkenau: Zwei-Burgen-Weg - Kultur und Natur erwandern

Neuaufgabe in die Karte aufgenommen.)

Anfahrt

Von Darmstadt kommend ca. 36 km auf A5 Richtung Basel. Am Autobahnkreuz Weinheim die Autobahn Richtung Weinheim verlassen. Der Bundesstraße 38 Richtung Fürth ca. 7 km folgen. Ankunft in Birkenau.

Parken

Parkplätze am Bahnhof Birkenau (Weschnitzalbahn), Bahnhofstraße, 69488 Birkenau

Öffentliche Verkehrsmittel

Von Darmstadt Hauptbahnhof mit dem Zug (IC oder RB) bis Weinheim, ab Weinheim mit RB 28323 bis Birkenau.

Auskunft: [VRN](#), [Deutsche Bahn](#)

Eigenschaften

aussichtsreich



Rundtour



mit
Einkehrmöglichkeit
kulturell / historisch



familiengerecht,
Kinder

Interessante Punkte

Wachenburg



Auf der Wachenburg 69469 Weinheim

 06201 - 874450 www.weinheim-marketing.de


Burgruine Windeck



Alter Burgweg 69469 Weinheim

 06201 - 874450 www.weinheim-marketing.de

TSG Waldschwimmbad

Gorxheimer Talstraße 40
69469 Weinheim
 06201 - 874450

Altes Rathaus

Obergasse 13
69488 Birkenau

Weschnitzbrücke

Brückenstraße
69488^ Birkenau

Hütte

im Wald, südlich von Birkenau
69488 Birkenau

Autor und Quelle

Autor Stephanie Herbener

erstellt 25.01.2012

geändert 20.03.2013

Quelle Odenwald Tourismus GmbH



Bilder



Burgruine Windeck
Autor Maria Zimmermann
Quelle M. Zimmermann



Blick auf Birkenau
Autor Hans Plößer
Quelle Hans Plößer

Birkenau: Zwei-Burgen-Weg - Kultur und Natur erwandern




Burg Windeck
Autor Stephanie Herbener
Quelle Odenwald Tourismus GmbH



Wachenburg
Autor Beahte Thorwirth
Quelle Tourismus Service Bergstraße e. V.



Altes Rathaus Birkenau
Autor Hans Plößer
Quelle Hans Plößer



Markierungszeichen B 8
Autor Odenwaldklub e.V.
Quelle Odenwaldklub e.V.



Qualitätsweg Wanderbarer Odenwald
Autor Odenwaldklub e.V.
Quelle Odenwaldklub e.V.